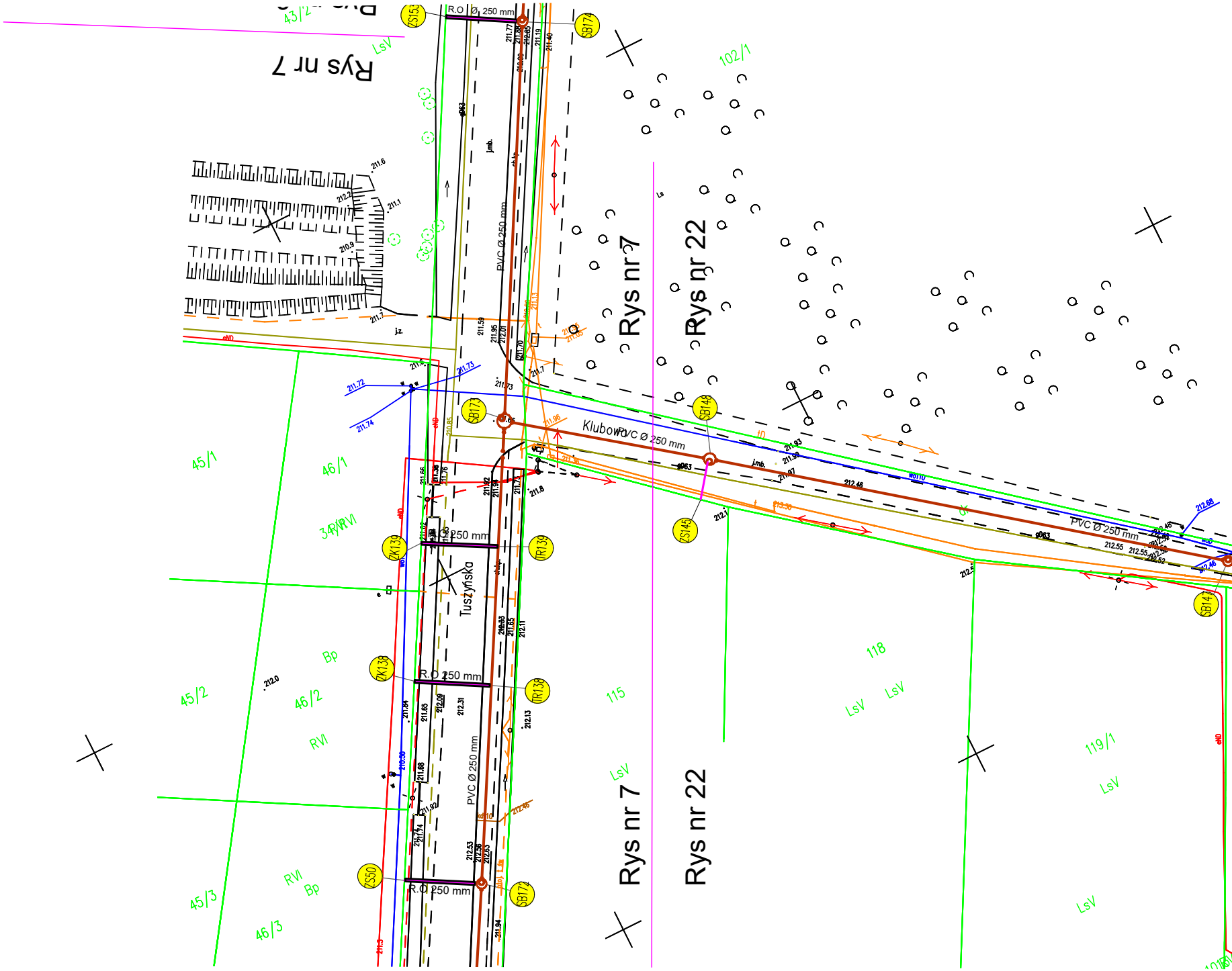

Rys nr 7
Rys nr 7
Rys nr 22
Rys nr 7
Rys nr 22
ZS153
R.O Ø 250 mm
SB174
102/1
43/2
LsV
PVC Ø 250 mm
SB173
Klubowa
PVC Ø 250 mm
SB148
ZS145
SB147
PVC Ø 250 mm
45/1
46/1
34/RVI
ZK139
R.O Ø 250 mm
TR139
Tuszyńska
Bp
ZK138
R.O Ø 250 mm
TR138
45/2
46/2
RVI
115
118
LsV
LsV
119/1
LsV
PVC Ø 250 mm
ZS50
R.O Ø 250 mm
SB172
45/3
46/3
RVI
Bp
LsV
LsV

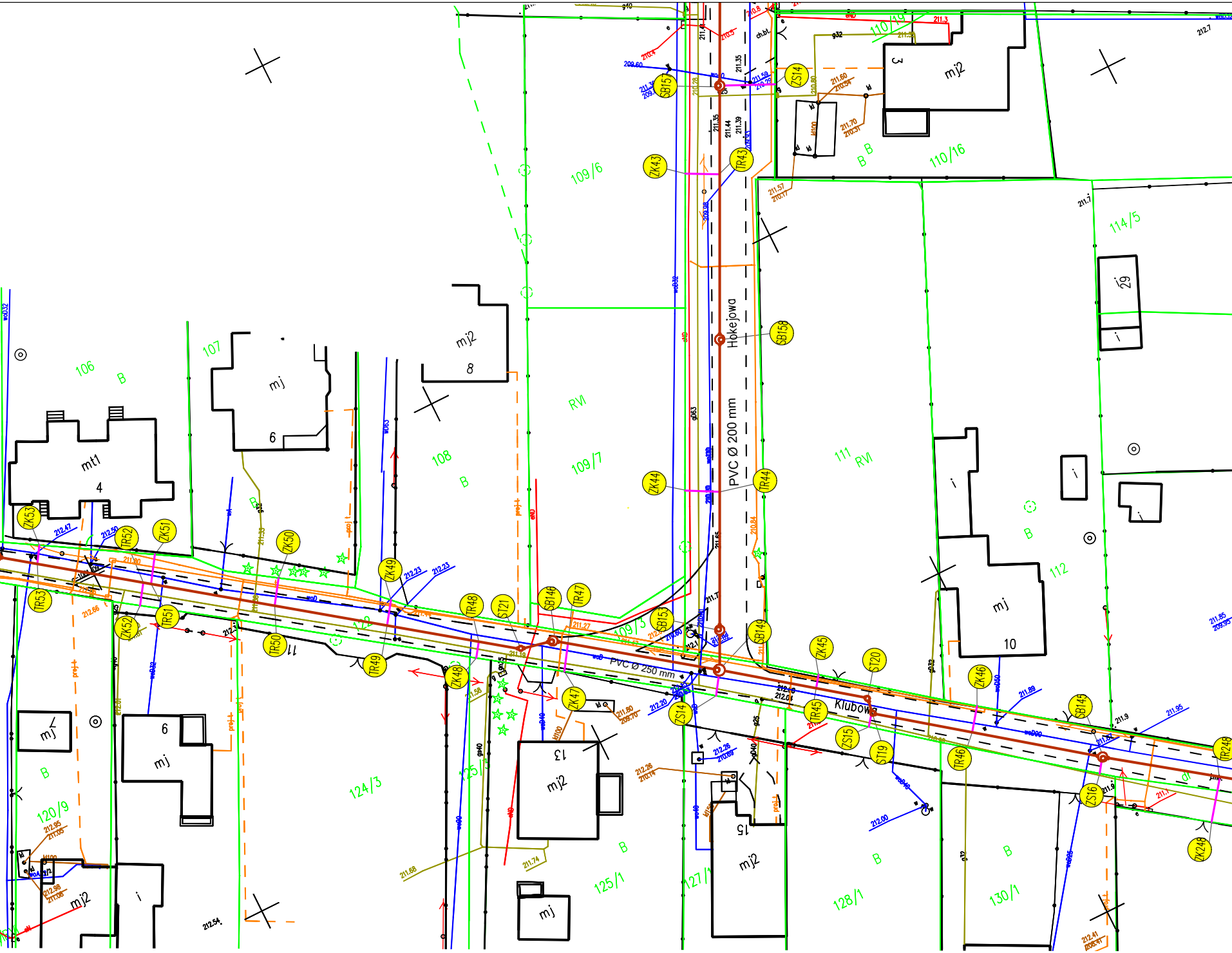
Hokejowa
PVC Ø 200 mm
Klubowa
PVC Ø 250 mm
106
B
107
108
B
109/6
109/7
109/3
110/19
110/16
111
RVI
112
114/5
120/9
B
122
124/3
125/3
125/1
127/1
128/1
130/1
mt1
4
mj
6
mj2
8
mj2
3
i9
mj
10
mj
6
mj
11
mj2
13
mj2
15
mj
ZS14
SB157
ZK43
TR43
SB158
ZK44
TR44
ZK53
TR52
ZK51
ZK50
ZK49
TR53
ZK52
TR51
TR50
ZK49
TR48
ST21
SB146
TR47
SB153
SB149
ZK45
ST20
ZK46
SB145
TR248
ZK48
ZK47
ZS14
TR45
ZS15
ST19
TR46
ZS16
ZK248
TR49

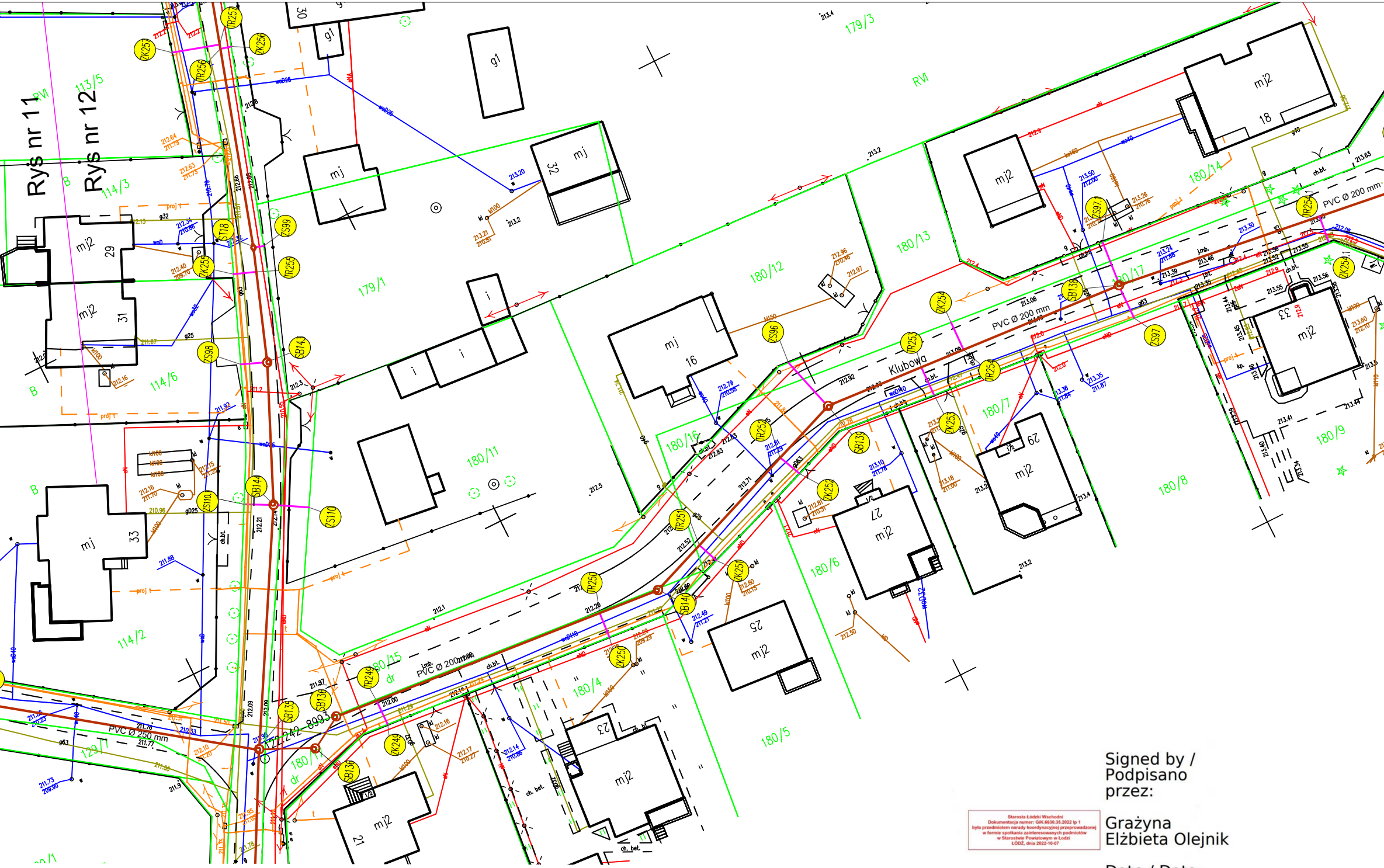
Ryś nr 11
Ryś nr 12
Klubowa
PVC Ø 200 mm
PVC Ø 200 mm
PVC Ø 200 mm
PVC Ø 250 mm
113/5
114/3
114/6
114/2
129/1
179/1
179/3
180/4
180/5
180/6
180/7
180/8
180/9
180/11
180/12
180/13
180/14
180/15
180/16
180/17
RVI
B
dr
mj
mj2
g1
i
ch.bt.
ch. bet.
29
31
33
32
16
18
21
23
25
27
29
30
TR25
TR249
TR250
TR251
TR252
TR253
TR254
TR255
TR256
ZK249
ZK250
ZK251
ZK252
ZK253
ZK254
ZK255
ZK256
ZK257
ZS96
ZS97
ZS98
ZS99
ZS110
SB135
SB136
SB137
SB138
SB139
SB140
SB143
SB144
ST18

Starosta Łódzki Wschodni
Dokumentacja numer: GiK.6630.35.2022 lp 1
była przedmiotem narady koordynacyjnej przeprowadzonej
w formie spotkania zainteresowanych podmiotów
w Starostwie Powiatowym w Łodzi
ŁÓDŹ, dnia 2022-10-07

Signed by /
Podpisano
przez:

Grażyna
Elżbieta Olejnik

Date / Data:
2022-10-14
11:20

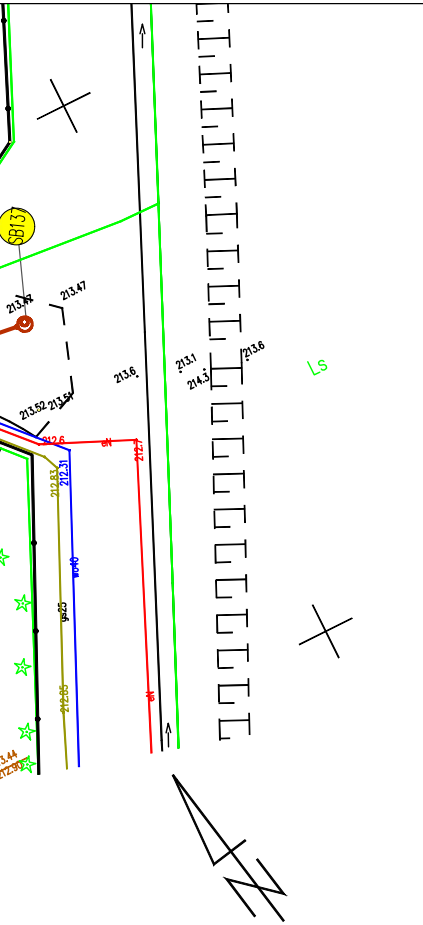
SB137
213.47
213.47
213.6
213.1
214.3
213.6
Ls
213.52
213.51
212.6
212.7
212.83
212.31
212.85
3.44
212.90

Szkic orientacji
1:25000

GEO-POMIAR
Usługi Geodezyjne Robert Kot
ul. Łódzka 8a, 97-221 Rokiciny-Kolonia
NIP 7712743043 REGON 101418833
tel. 781-224-540

woj : łódzkie
pow : łódzki-wschodni
gm. : 100602_2 Andrespol
obr. : 0008 Stróża , 0009 Wiśniowa Góra
PODGiK.6640.953.2020

GEODETA UPRAWNIONY
Świadectwo GGK Nr 22668
inż. Robert Kot
tel. 781-224-540

Mapa do celów projektowych

skala 1 : 500

Przedstawiona sytuacja w zakresie opracowania jest zgodna
ze stanem faktycznym na gruncie na dzień 31-12-2020
Opracowana na podstawie istniejącej mapy zasadniczej
Osnowa układ: 2000/7
Poziom odniesienia: Kronsztadt 60
Granice i numery działek wniesiono na podstawie danych ewidencji gruntów
Mapa została wykonana bez ustalenia obciążeń

Oświadczam, że niniejszy dokument został opracowany w wyniku prac geodezyjnych i kartograficznych, których rezultaty zawiera operat techniczny pozytywnie zweryfikowany. Jednocześnie informuję, że jestem świadomy odpowiedzialności karnej za złożenie fałszywego oświadczenia.	
Identyfikator zgłoszenia prac geodezyjnych	PODGiK.66440.953.2020
Organ służby geodezyjnej, który otrzymał zgłoszenie	STAROSTA POWIATU ŁÓDZKIEGO-WSCHODNIEGO
Wykonawca prac geodezyjnych	Geo-Pomiar Usługi Geodezyjne Robert Kot
Nr oraz data sporządzenia dokumentu zawierającego wynik pozytywnej weryfikacji	P.1006.2021.3793 z dn. 18.10.2021
Imię i nazwisko oraz nr uprawnień zawodowych kierownika prac	GEODETA UPRAWNIONY Świadectwo GGK nr 22668 Robert Kot

- - - - - - - Zakres opracowania

Nie wyklucza się istnienia w terenie innych niewykazanych
niniejszej mapie urządzeń podziemnych, które nie były zgłoszone
inwentaryzacji lub o których brak jest informacji w instytucjach branżowyc!

LEGENDA:

TR	PROJ. Trójnik
WL	PROJ. właczenie do istn. studni
SB	PROJ. STUDNIE REWIZYJNE DN1000
ZK	Proj. Zakończenie przykanalika
ZS	Proj. Zakończenie przykanalika
SR	PROJ. STUDNIE REWIZYJNE DN425
SB	PROJ. STUDNIE REWIZYJNE DN1500 - SB24,239,236,177,149,150,135,136
ST	PROJ. STUDNIE REWIZYJNE DN625
▬	PROJ. KANALIZACJA SANITARNA PVC SN8 Ø200 (odcinek w ul. Kolumny i Tuszyńskiej oraz Klubowej od SB150 - PVC SN 8 Ø 250)
▬	PROJ. PRZYKANALIK PVC SN8 Ø160

Mapę uaktualniono na podstawie zgłoszenia
nr PODGiK.6640.1107.2022

Projekt zagospodarowania terenu
opracowano na mapie do celów projektowych
posiadającej pozytywny numer weryfikacyjny
P.1006.2021.3793z dnia 18.10.2021

Za zgodność z oryginałem
mgr inż. Bogumił Koziarski

Z Uwagi na nieznany przebieg wodociągu
w ul. Klubowej pkt od SB139 do SB 137
wykonać z zachowaniem szczególnej
ostrożności podczas prac budowlanych

Usługi Projektowe i Nadzory Bogumił Koziarski
97-226 Świniokierz Dworski 12

	Data	Imię i nazwisko	Podpis	Obiekt: "Budowa sieci kanalizacji sanitarnej "
Projektant	01.2022	mgr inż. Bogumił Koziarski LOD/2962/PWBS/16		Adres: Obręb Stróża, obręb Wiśniowa Góra, Gmina Andrespol
Projektant	01.2022	mgr inż. Dariusz Piekarski LOD/0537/POOS/07		Tytuł rys.: Projekt zagospodarowania terenu
Skala	1:500	Stadium: projekt budowlany		Nr rys. 22